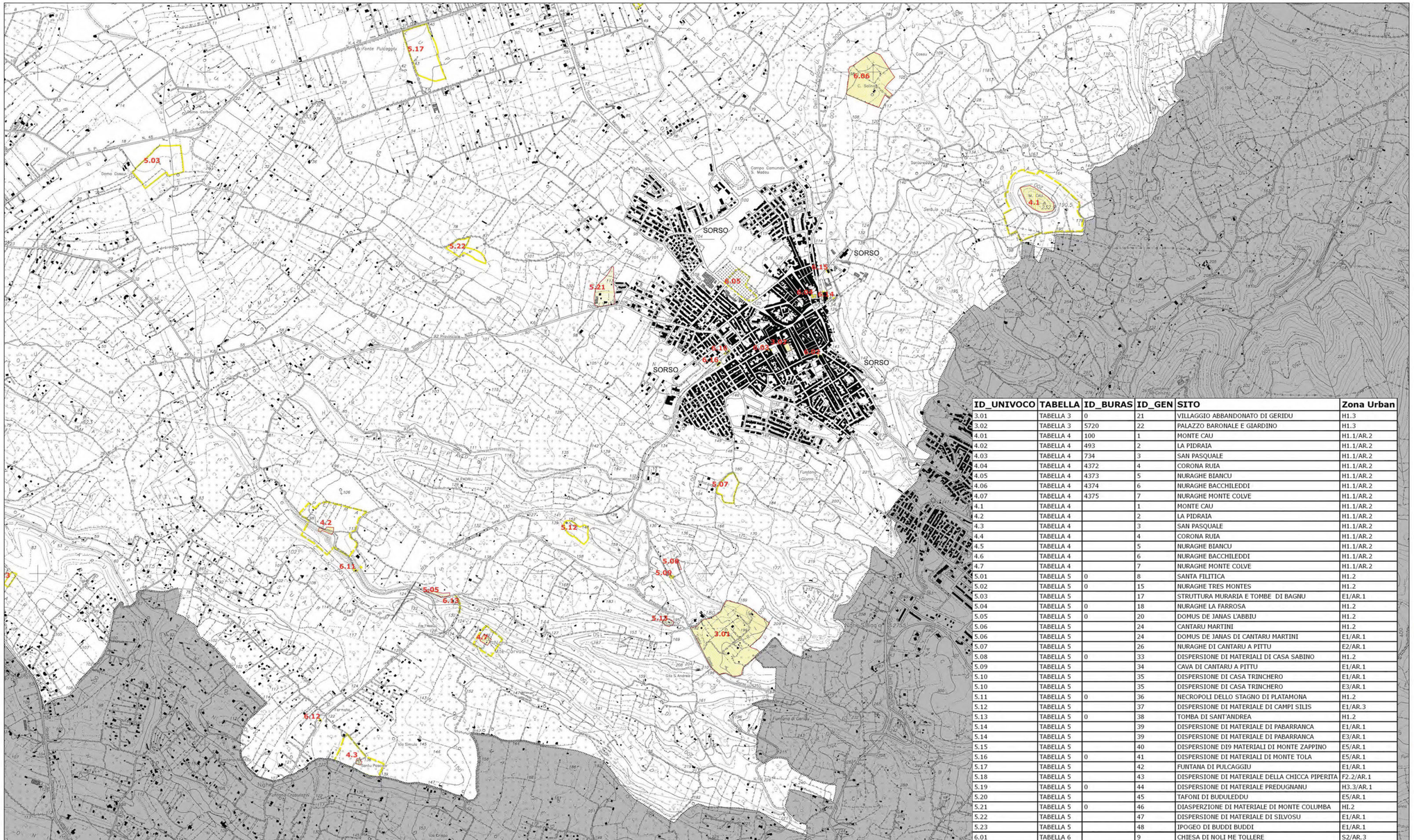

Legenda

Beni paesaggistici storico culturali

- H1.1 Beni del Repertorio di cui all art. 48 delle N.T.A. - P.P.R. 2006 oggetto di co-pianificazione secondo la procedura di cui all art. 49 delle NTA del P.P.R.
- H1.2 Beni di cui alla nota Ministero dei Beni Culturali e Ambientali – Soprintendenza Archeologica per le Province di Sassari e Nuoro n. 1680 Posiz. V1 – Sorso del 16.3.1984
- H1.3 Ulteriori Beni
- AR.1 Area di rispetto archeologica
- AR.2 Fascia di rispetto paesaggistica per i beni copianificati
- AR.3 – Paesaggistica – Beni non copianificati risultanti da censimento comunale

ID_UNIVOCO	TABELLA	ID_BURAS	ID_GEN	SITO	Zona Urban
3.01	TABELLA 3	0	21	VILLAGGIO ABBANDONATO DI GERIDU	H1.3
3.02	TABELLA 3	5720	22	PALAZZO BARONALE E GIARDINO	H1.3
4.01	TABELLA 4	100	1	MONTE CAU	H1.1/AR.2
4.02	TABELLA 4	493	2	LA PIDRAIA	H1.1/AR.2
4.03	TABELLA 4	734	3	SAN PASQUALE	H1.1/AR.2
4.04	TABELLA 4	4372	4	CORONA RUIA	H1.1/AR.2
4.05	TABELLA 4	4373	5	NURAGHE BIANCU	H1.1/AR.2
4.06	TABELLA 4	4374	6	NURAGHE BACCHILEDDI	H1.1/AR.2
4.07	TABELLA 4	4375	7	NURAGHE MONTE COLVE	H1.1/AR.2
4.1	TABELLA 4		1	MONTE CAU	H1.1/AR.2
4.2	TABELLA 4		2	LA PIDRAIA	H1.1/AR.2
4.3	TABELLA 4		3	SAN PASQUALE	H1.1/AR.2
4.4	TABELLA 4		4	CORONA RUIA	H1.1/AR.2
4.5	TABELLA 4		5	NURAGHE BIANCU	H1.1/AR.2
4.6	TABELLA 4		6	NURAGHE BACCHILEDDI	H1.1/AR.2
4.7	TABELLA 4		7	NURAGHE MONTE COLVE	H1.1/AR.2
5.01	TABELLA 5	0	8	SANTA FILITICA	H1.2
5.02	TABELLA 5	0	15	NURAGHE TRES MONTES	H1.2
5.03	TABELLA 5		17	STRUTTURA MURARIA E TOMBE DI BAGNU	E1/AR.1
5.04	TABELLA 5	0	18	NURAGHE LA FARROSA	H1.2
5.05	TABELLA 5	0	20	DOMUS DE JANAS L'ABBIU	H1.2
5.06	TABELLA 5		24	CANTARU MARTINI	H1.2
5.06	TABELLA 5		24	DOMUS DE JANAS DI CANTARU MARTINI	E1/AR.1
5.07	TABELLA 5		26	NURAGHE DI CANTARU A PITTU	E2/AR.1
5.08	TABELLA 5	0	33	DISPERSIONE DI MATERIALI DI CASA SABINO	H1.2
5.09	TABELLA 5		34	CAVA DI CANTARU A PITTU	E1/AR.1
5.10	TABELLA 5		35	DISPERSIONE DI CASA TRINCHERO	E1/AR.1
5.10	TABELLA 5		35	DISPERSIONE DI CASA TRINCHERO	E3/AR.1
5.11	TABELLA 5	0	36	NECROPOLI DELLO STAGNO DI PLATAMONA	H1.2
5.12	TABELLA 5		37	DISPERSIONE DI MATERIALE DI CAMPI SILIS	E1/AR.3
5.13	TABELLA 5	0	38	TOMBA DI SANT'ANDREA	H1.2
5.14	TABELLA 5		39	DISPERSIONE DI MATERIALE DI PABARRANCA	E1/AR.1
5.14	TABELLA 5		39	DISPERSIONE DI MATERIALE DI PABARRANCA	E3/AR.1
5.15	TABELLA 5		40	DISPERSIONE DI9 MATERIALI DI MONTE ZAPPINO	E5/AR.1
5.16	TABELLA 5	0	41	DISPERSIONE DI MATERIALI DI MONTE TOLA	E5/AR.1
5.17	TABELLA 5		42	FUNTANA DI PULCAGGIU	E1/AR.1
5.18	TABELLA 5		43	DISPERSIONE DI MATERIALE DELLA CHICCA PIPERITA	F2.2/AR.1
5.19	TABELLA 5	0	44	DISPERSIONE DI MATERIALE PREDUGNANU	H3.3/AR.1
5.20	TABELLA 5		45	TAFONI DI BUDULEDDU	E5/AR.1
5.21	TABELLA 5	0	46	DIASPERZIONE DI MATERIALE DI MONTE COLUMBA	HI.2
5.22	TABELLA 5		47	DISPERSIONE DI MATERIALE DI SILVOSU	E1/AR.1
5.23	TABELLA 5		48	IPOGEO DI BUDDI BUDDI	E1/AR.1
6.01	TABELLA 6		9	CHIESA DI NOLI ME TOLLERE	S2/AR.3
6.02	TABELLA 6		10	CHIESA SANT'ANNA	B1/AR.3
6.03	TABELLA 6		11	CHIESA BEATA VERGINE D'ITRIA	S2/AR.3
6.04	TABELLA 6		12	CHIESA SANTA CROCE	S2/AR.3
6.05	TABELLA 6		13	CIMITERO	G1.9/AR.3
6.06	TABELLA 6	0	14	SERRA NIEDDA	H1.3
6.10	TABELLA 6	0	23	LA TONNARA	H1.3
6.11	TABELLA 6		25	FONTE DI CANTARU MARINI	E1/AR.3
6.12	TABELLA 6		27	STAZIONE DI FUNTANA NIEDDA	E3/AR.3
6.13	TABELLA 6		28	PONTE DI L'ABBIU	E1/AR.3
6.14	TABELLA 6		29	LA BILLELERA	H3.3/AR.3
6.15	TABELLA 6		30	LAVATOIO COMUNALE MAJORI	H3.3/AR.3
6.16	TABELLA 6		31	STAZIONE FERROVIARIA DI SORSO	G1.2/AR.3
6.17	TABELLA 6		32	BIBLIOTECA COMUNALE	H3.3/AR.3

INQUADRAMENTO GEOGRAFICO

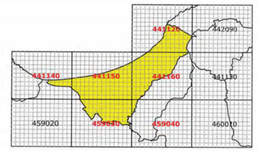

INQUADRAMENTO CARTOGRAFICO

QUADRO UNIONE Scala 1:10.000

P U C

Comune di Sorso

SETTORE 2 - GESTIONE DEL TERRITORIO
SERVIZIO 2.1 - URBANISTICA E TERRITORIO

Dott. Giuseppe Morghen
Sindaco

Dott. Ing. Gianni Tilocca
Assessore Urbanistica

PIANO URBANISTICO COMUNALE

ADEGUAMENTO AL P.P.R. E AL P.A.I.

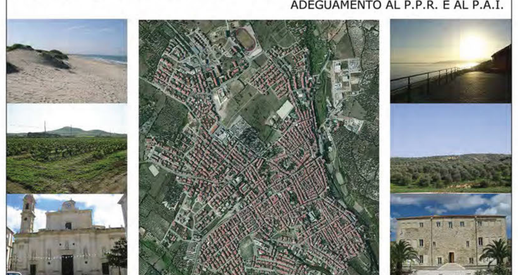

Tavola
2.22_2

Beni archelogici

Scala 1:10.000

Dirigente del 2° Settore: Coordinatore Ufficio del Piano Progettista: Ing. Maurizio Loriga.

Ing. Mario Salvatore Cappai.

Concorso e Collaborazione Attività di Pianificazione: Arch.Pian. Iun. Marco Carta.

Consulenti: *Pianificazione:* Arch. Francesca Sanna; *Agronomia:* Agr. Franco Lubinu; *Geologia:* Geol. Giovanna Angela Pia Farina; *Beni Archeologici:* Dott. Gianluigi Marras; *Rilievi e Sopralluoghi:* Geom. Giovanni Paolo Paddeu; *Sistemi Informativi Territoriali e Valutazione Ambientale Strategica:* Ing. Alberto Vaquer.

Ufficio del Piano:

Collaborazioni
Ing. Gianfranco Pisano, Pian. Eleonora Cappello, Geom. Giuseppe Secchi, Geom. Pietro Canu.

Settore 2 Gestione del Territorio - Servizio Urbanistica e Territorio ed Edilizia Privata:
Ing. Mario Salvatore Cappai, Arch.Pian. Iun. Marco Carta, Geom. Fabio Zicchina.

Revisione DICEMBRE 2017. Recepimento prescrizioni di cui alla det. n° 20022/D.G. Prot. 41679 del 27/10/2017