INQUADRAMENTO GEOGRAFICO

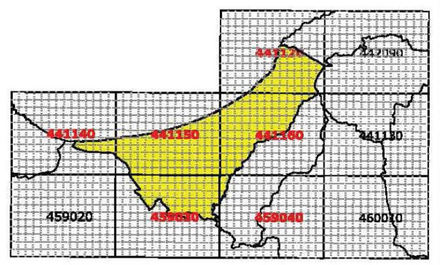

INQUADRAMENTO CARTOGRAFICO

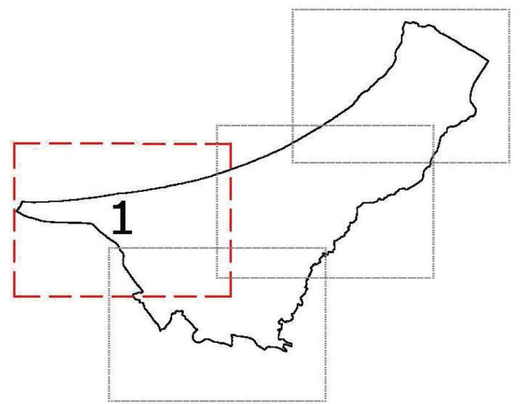

QUADRO UNIONE Scala 1:10.000

Legenda

Rischio da Frana

- Area a rischio frana Rg1
- Area a rischio frana Rg 2
- Area a rischio frana Rg3

P U C

Comune di Sorso

SETTORE 2 - GESTIONE DEL TERRITORIO
SERVIZIO 2.1 - URBANISTICA E TERRITORIO

Dott. Giuseppe Morghen
Sindaco

Dott. Ing. Gianni Tilocca
Assessore Urbanistica

PIANO URBANISTICO COMUNALE

ADEGUAMENTO AL P.P.R. E AL P.A.I.

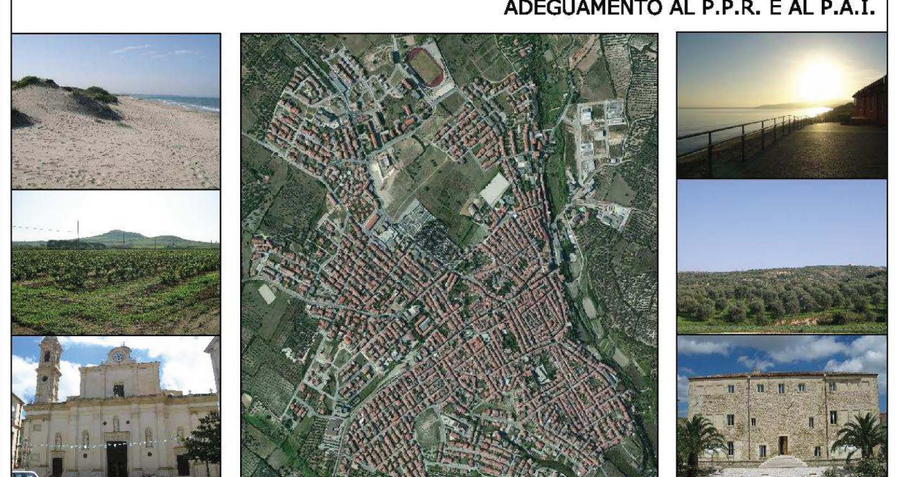

Tavola
2.05_1

Rischio da Frana

Scala 1:10.000

Dirigente del 2° Settore: Coordinatore Ufficio del Piano Progettista: Ing. Maurizio Loriga.

Ing. Mario Salvatore Cappai.

Concorso e Collaborazione Attività di Pianificazione: Arch.Pian. Iun. Marco Carta.

Consulenti: *Pianificazione:* Arch. Francesca Sanna; *Agronomia:* Agr. Franco Lubinu; *Geologia:* Geol. Giovanna Angela Pia Farina; *Beni Archeologici:* Dott. Gianluigi Marras; *Rilievi e Sopraluoghi:* Geom. Giovanni Paolo Paddeu; *Sistemi Informativi Territoriali e Valutazione Ambientale Strategica* : Ing. Alberto Vaquer.

Ufficio del Piano:

Collaborazioni
Ing. Gianfranco Pisano, Pian. Eleonora Cappello, Geom. Giuseppe Secchi, Geom. Pietro Canu.

Settore 2 Gestione del Territorio - Servizio Urbanistica e Territorio ed Edilizia Privata :
Ing. Mario Salvatore Cappai, Arch.Pian. Iun. Marco Carta, Geom. Fabio Zicchina.