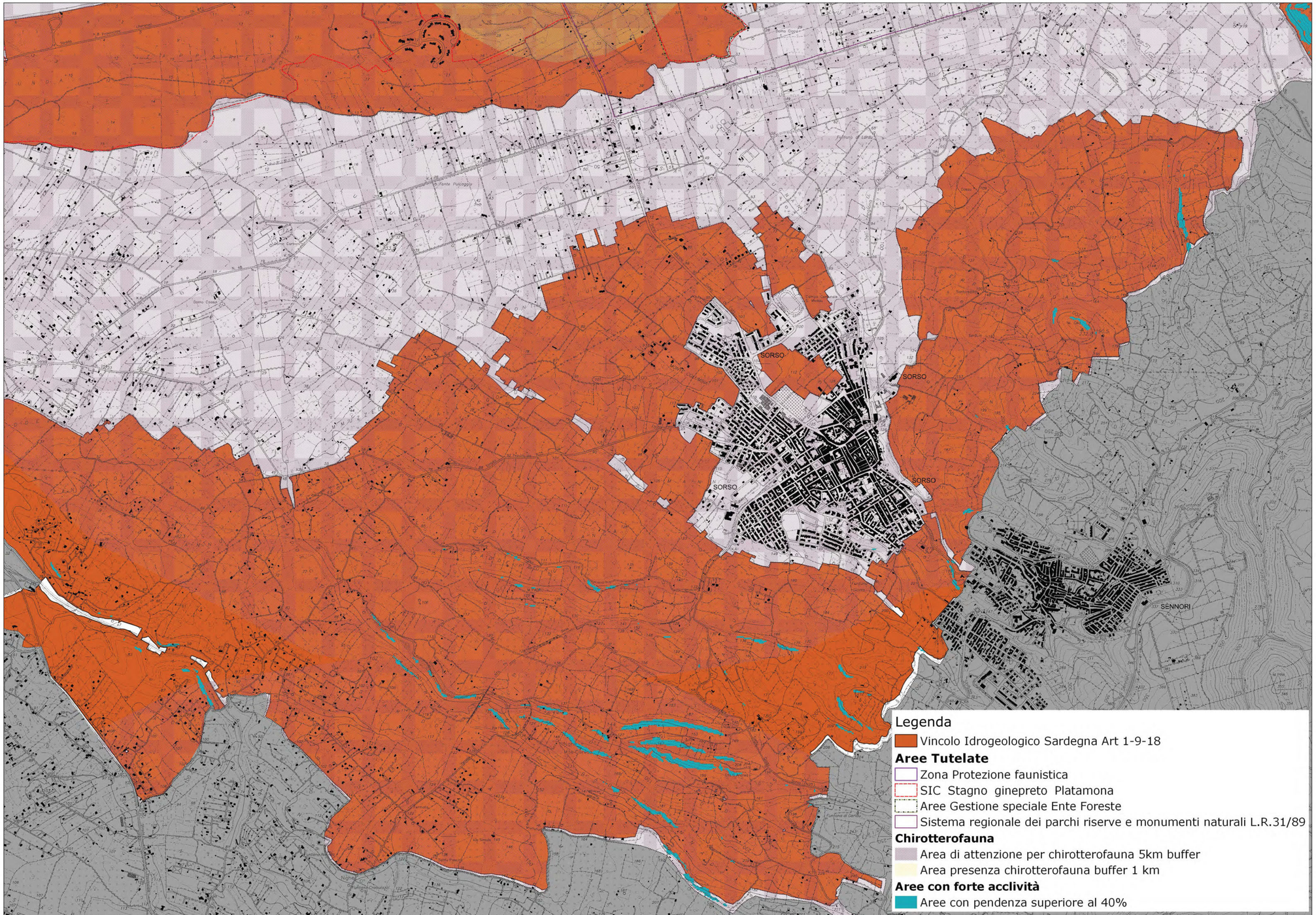

Legenda

Vincolo Idrogeologico Sardegna Art 1-9-18

Aree Tutelate

Zona Protezione faunistica

SIC Stagno ginepreto Platamona

Aree Gestione speciale Ente Foreste

Sistema regionale dei parchi riserve e monumenti naturali L.R.31/89

Chirotterofauna

Area di attenzione per chirotterofauna 5km buffer

Area presenza chirotterofauna buffer 1 km

Aree con forte acclività

Aree con pendenza superiore al 40%

INQUADRAMENTO GEOGRAFICO

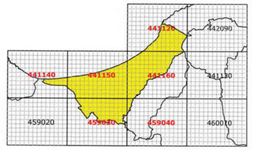

INQUADRAMENTO CARTOGRAFICO

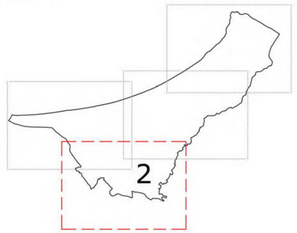

QUADRO UNIONE Scala 1:10.000

P U C

Comune di Sorso

SETTORE 2 - GESTIONE DEL TERRITORIO
SERVIZIO 2.1 - URBANISTICA E TERRITORIO

Dott. Giuseppe Morghen
Sindaco

Dott. Ing. Gianni Tilocca
Assessore Urbanistica

PIANO URBANISTICO COMUNALE

ADEGUAMENTO AL P.P.R. E AL P.A.I.

Tavola
2.14_2

Aree vincolate da leggi comunitarie, nazionali e regionali

Scala 1:10.000

Dirigente del 2° Settore: Coordinatore Ufficio del Piano Progettista: Ing. Maurizio Loriga.

Ing. Mario Salvatore Cappai.

Concorso e Collaborazione Attività di Pianificazione: Arch.Pian. Iun. Marco Carta.

Consulenti: *Pianificazione:* Arch. Francesca Sanna; *Agronomia:* Agr. Franco Lubinu; *Geologia:* Geol. Giovanna Angela Pia Farina; *Beni Archeologici:* Dott. Gianluigi Marras; *Rilievi e Sopraluoghi:* Geom. Giovanni Paolo Paddeu; *Sistemi Informativi Territoriali e Valutazione Ambientale Strategica:* Ing. Alberto Vaquer.

Ufficio del Piano:

Collaborazioni
Ing. Gianfranco Pisano, Pian. Eleonora Cappello, Geom. Giuseppe Secchi, Geom. Pietro Canu.

Settore 2 Gestione del Territorio - Servizio Urbanistica e Territorio ed Edilizia Privata:
Ing. Mario Salvatore Cappai, Arch.Pian. Iun. Marco Carta, Geom. Fabio Zicchina.

Revisione DICEMBRE 2017. Recepimento prescrizioni di cui alla det. n° 20022/D.G. Prot. 41679 del 27/10/2017