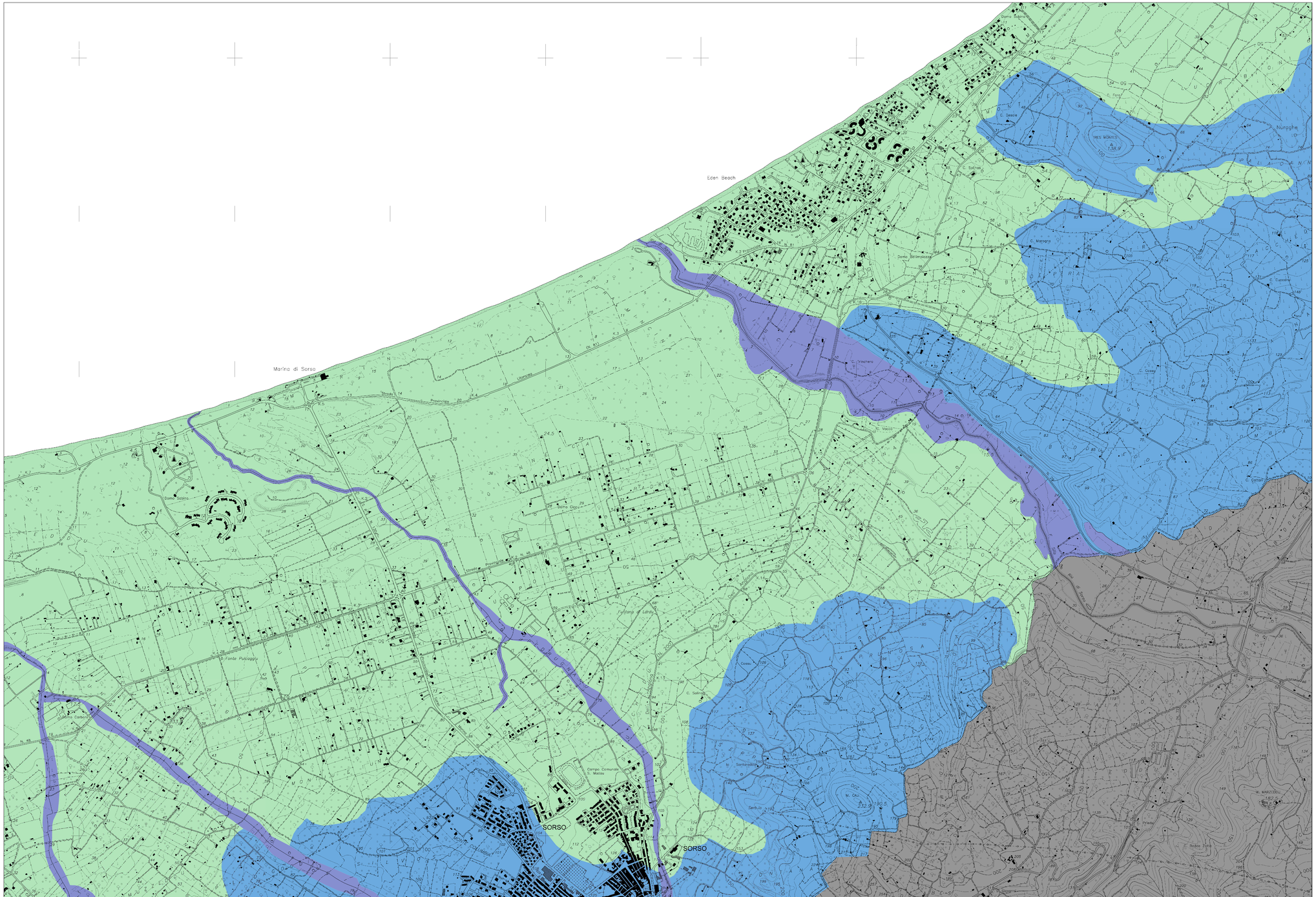

INQUADRAMENTO GEOGRAFICO

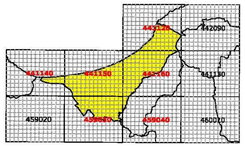

INQUADRAMENTO CARTOGRAFICO

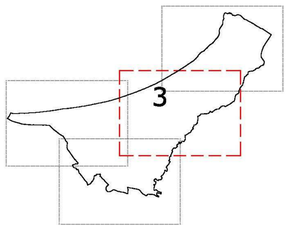

QUADRO UNIONE Scala 1:10.000

Legenda

Carta Idrogeologica

- Permeabilità alta per porosità
- Permeabilità da medio bassa a bassa
- Permeabilità per fessurazione variabile in funzione del grado di fratturazione.
- Permeabilità per porosità medio bassa.

P U C

Comune di Sorso

SETTORE 2 - GESTIONE DEL TERRITORIO
SERVIZIO 2.1 - URBANISTICA E TERRITORIO

Dott. Giuseppe Morghen
Sindaco

Dott. Ing. Gianni Tilocca
Assessore Urbanistica

PIANO URBANISTICO COMUNALE

ADEGUAMENTO AL P.P.R. E AL P.A.I.

Tavola
2.01_3

Permeabilità dei suoli

Scala 1:10.000

Dirigente del 2° Settore: Coordinatore Ufficio del Piano Progettista: Ing. Maurizio Loriga.

Ing. Mario Salvatore Cappai.

Concorso e Collaborazione Attività di Pianificazione: Arch.Pian. Iun. Marco Carta.

Consulenti: *Pianificazione*: Arch. Francesca Sanna; *Agronomia*: Agr. Franco Lubinu; *Geologia*: Geol. Giovanna Angela Pia Farina; *Beni Archeologici*: Dott. Gianluigi Marras; *Rilievi e Sopralluoghi*: Geom. Giovanni Paolo Paddeu; *Sistemi Informativi Territoriali e Valutazione Ambientale Strategica*: Ing. Alberto Vaquer.

Ufficio del Piano:

Collaborazioni
Ing. Gianfranco Pisano, Pian. Eleonora Cappello, Geom. Giuseppe Secchi, Geom. Pietro Canu.

Settore 2 Gestione del Territorio - Servizio Urbanistica e Territorio ed Edilizia Privata:
Ing. Mario Salvatore Cappai, Arch.Pian. Iun. Marco Carta, Geom. Fabio Zicchina.